




**Bibliothek  
des Instituts für Weltwirtschaft  
an der Universität Kiel**

**Signatur**

**C 2496**








Die  
**Bevölkerung**  
des  
**Preussischen Staats**

nach der amtlichen Aufnahme des Jahres 1846.

Herausgegeben

von

**W. Dieterici.**  
Director des statistischen Bureau's in Berlin.



**Berlin, 1848.**

Verlag der Nicolai'schen Buchhandlung.

(Brüderstraße Nr. 13.)








Die  
**Bevölkerung**  
des  
**Preussischen Staats**

nach der amtlichen Aufnahme des Jahres 1846.

Herausgegeben

**W. Diefenbach.**

Director des statistischen Bureaus in Berlin.



**Berlin, 1848.**

Verlag der Nicolai'schen Buchhandlung.

(Brüderstraße Nr. 13.)



Veröffentlichung

# Freihändler

Nach der amtlichen Zählung des Jahres 1848



Berlin, 1848.

Verlag des Nicolaischen Buchhandlung



Die Ergebnisse der amtlichen Zählungen im Preussischen Staate sind für das Jahr 1843 in der Schrift „die statistischen Tabellen des Preussischen Staats nach der amtlichen Aufnahme des Jahres 1843“, Berlin 1845. in der Nicolai'schen Buchhandlung nach allen bei dem statistischen Bureau in Berlin eingehenden Tabellen vollständig mitgetheilt. — Es war und ist die noch nicht ausgegebene Absicht, in ähnlicher Art mit erläuternden Bemerkungen auch die Ergebnisse der Zählung des Jahres 1846 öffentlich bekannt zu machen. Indessen sind die letzten Materialien für einzelne dieser Tabellen, namentlich für die Gewerbe-Tabelle, erst vor wenigen Wochen vollständig zusammengekommen; die Aufstellung und Herausgabe einer so vollständigen Darstellung, wie in den oben erwähnten statistischen Tabellen versucht ist, erfordert Zeit und längere ruhige Ueberlegung. In dem Drange der gegenwärtigen Verhältnisse aber schien es besonders in Bezug auf die Fragen über die Volksvertretung unabweisliches Bedürfnis und Pflicht gegen die Mitbürger, sofort die wichtigsten Resultate über die Bevölkerung des Preussischen Staats nach der letzten Zählung zu veröffentlichen. Zwar sind die Hauptergebnisse dieser Zählung bereits in der Beilage zu Nr. 198. der allgemeinen Preussischen Zeitung vom 19. Juli 1847, und hier nach auch in anderen öffentlichen Blättern mitgetheilt; indessen sind diese Abdrücke schwerlich Jedermann zur Hand; auch schien es, daß manche dort übergangene Zahlenverhältnisse angegeben werden müßten, wenn man ein richtiges Urtheil über schwebende Verfassungsfragen sich bilden will.

Die Aufgabe zu lösen: in wenigen Blättern die Hauptzahlen über die Bevölkerungsverhältnisse des Preussischen Staats in klarer Uebersicht so zusammen zu stellen, daß die wichtigsten Fragen über Volksvertretung und Verfassung, in so weit es dabei bloß auf Kopfszahl und numerische Betrachtung ankommt, genügend beantwortet werden können, oder doch wenigstens für solche Betrachtungen ein einigermaßen zureichender Anhalt vorhanden sei, — war die leitende Idee bei Ausarbeitung der folgenden Blätter.

Es sind zunächst aus der statistischen Tabelle die Anzahl der Menschen nach Alter und Geschlecht, wie viel in der Ehe leben, und wie sie nach den Religionsverhältnissen sich scheiden, welche Darstellung die amtliche Tabelle zusammen giebt, Regierungsbezirksweise und für die Stadt Berlin ausgezogen. — Die Trennung nach den Altersklassen, wenngleich hierdurch die Tabelle viele Colonnen erhält, konnte doch nicht umgangen werden, da diese Fragen in Bezug auf die Anzahl der stimmfähigen Männer wichtig werden. Zwar sind die Altersabtheilungen in der officiellen Tabelle nicht in solchen Abschnitten, als für manche politische Fragen gewünscht werden könnte; indessen schien es nothwendig die Zahlen lediglich so wieder zu geben, als sie amtlich von den Behörden berichtet sind. Die Vertheilung einer Bevölkerung nach den verschiedenen Altersklassen leidet zwar in großen Städten eine Ausnahme gegen die allgemeine Regel, wie denn z. B. die Tabelle für Berlin nachweist, daß die Zahl der jungen Männer von 20 bis 25 Jahren insbesondere verhältnißmäßig stärker ist, als sonst in den Regierungsbezirken der Fall ist. Von solchen und anderen einzelnen Ausnahmen aber abgesehen, kann man nach vieljähriger Erfahrung für den Preussischen Staat als Regel annehmen, daß nach fünfjährigen Abschnitten von der Gesamtbevölkerung etwa ausmachen:

Die Kinder bis zu	5 Jahren	15,10 pCt.
„ „ von	5—10	11,50 „
Menschen	10—15	10,50 „
„	15—20	9,50 „



Menschen von 20—25 Jahren	9,25 pCt.	Männer allein	4,65 pCt.
„ „ 25—30	8,00	„ „	4,00
„ „ 30—35	7,10	„ „	3,55
„ „ 35—40	6,35	„ „	3,17
„ „ 40—45	5,84	„ „	2,92
„ „ 45—50	3,89	„ „	1,95
„ „ 50—55	3,75	„ „	1,87
„ „ 55—60	3,15	„ „	1,57
„ „ 60—65	2,50	„ „	1,25
„ „ 65—70	2,07	„ „	1,04
über 70 Jahren	1,50	„ „	0,75

Die Männer von 20 Jahren ab sind danach 26,72 pCt., von 25 Jahren ab 22,07 pCt., von 30 Jahren ab 18,07 pCt. u. s. w. — Von 16 Millionen Menschen wären hiernach beispielsweise die Männer von 20 Jahren ab 4,275,000 (die wirkliche Zählung giebt von 16,112,938 Totalbevölkerung 4,113,341 Männer von 20 Jahren ab), Männer von 25 Jahren ab wären von 16 Millionen 3,531,000 (die wirkliche Zählung giebt von der Totalbevölkerung 3,661,992); aus welchen Ermittlungen hervorgeht, wie ziemlich genau die Ergebnisse nach den Procent-Berechnungen mit der wirklichen Zählung übereinstimmen.

Der Darstellung der Bevölkerung des ganzen Staats nach Regierungsbezirken folgen die Bevölkerungen der landrätlichen Kreise. Diese sind nur summarisch angegeben; der Flächeninhalt ist für Regierungsbezirke und Kreise seit 1843 gleich geblieben, und wird daher, wenn Jemand die Dichtigkeit der Bevölkerung für die Quadratmeile berechnen will, aus den Anfangs erwähnten statistischen Tabellen leicht entnommen werden können. Es war für den vorliegenden Zweck unerlässlich so kurz als möglich zu sein, zumal speciellere Angaben die Uebersicht erschwert haben würden. Die Theilung nach Altersklassen konnte um so eher bei den Kreisen unterlassen werden, als die oben bemerkten Procentsätze das Mittel an die Hand geben, solche leicht abzuschätzen.

Es konnte die Frage entstehen, ob es nicht zweckmäßig wäre, die Bevölkerungen der Städte in den einzelnen Kreisen anzugeben. Indessen haben kleine Städte von 1000, 2000, 3000 Einwohnern mehr den Charakter des platten Landes, als eigentlicher Städte. Ueberdies würde auch diese Angabe die Uebersicht erschwert, außerdem aber diese Schrift sehr verstärkt haben. In Nr. 1. des Centralblatts der Abgaben-, Gewerbe- und Handelsgesetzgebung und Verwaltung in den Preussischen Staaten vom 26. Februar 1848 sind diese Bevölkerungen aller einzelnen Städte abgedruckt. Mit Verweisung auf diese Darstellung für Jeden, der nähere desfallige Angaben wünscht, ist nur anzuführen, daß hauptsächlich wegen dieser Detail-Angaben jene Darstellung beinahe vier volle Bogen ausfüllt. Es schien für den Zweck dieser Blätter hinreichend, ein amtliches Verzeichniß derjenigen Städte folgen zu lassen, die über 5000 Einwohner haben, die übrigen kleineren zusammenzufassen, und so die Scheidung zwischen städtischer und ländlicher Bevölkerung wenigstens nach den Regierungsbezirken anzugeben.

Wie Vieles die nachfolgenden Tabellen zu wünschen übrig lassen, so möge doch der geneigte Leser den Gesichtspunkt berücksichtigen, aus dem ich arbeitete, bei dem es mir wichtig war, so rasch und so übersichtlich als ich vermochte, die thatsächlichen Verhältnisse der Bevölkerung vorzulegen, die in der bewegten Zeit bei Berathungen über das Wohl meines mir so theuern Vaterlandes von einiger Bedeutung sein könnten. Gern bin ich persönlich und sind die Beamten des statistischen Bureaus bereit, jede Auskunft die zu besonderen Zwecken verlangt wird, wenn die vorhandenen Materialien dazu auszureichen, nach besten Kräften, wie schon immer geschehen, so schnellig als es möglich ist, zu ertheilen.



# Statistische Tabelle

enthaltend

die Einwohnerzahl nach Alters-, Geschlechts-, Familien-, Ehe- und Religions-  
Verhältnissen in den einzelnen Regierungsbezirken des Preussischen Staats,  
zu Ende des Jahres 1846.



Namen der Regierungsbezirke.	M e n s c h e n.									
	Dem Alter und Geschlechte nach.									
	Unter Vierzehnjährige.								Personen vom Anfange des 15ten bis zum voll= endeten 16ten Jahre.	
	Kinder bis zum vollendeten 5ten Lebensjahre.		Kinder vom Anfange des 6ten bis zum voll= endeten 7ten Lebens= jahre.		Kinder vom Anfange des 8ten bis zum voll= endeten 14ten Le= bensjahre.		Summe der Kinder bis zum vollendeten 14ten Jahre.			
	Knaben.	Mädchen.	Knaben.	Mädchen.	Knaben.	Mädchen.	Knaben.	Mädchen.		
1.	2.	3.	4.	5.	6.	7.	8.	9.	10.	
1) Königsberg . . . . .	66,187	64,759	19,665	19,607	58,593	56,669	144,445	141,035	17,661	16,868
2) Gumbinnen . . . . .	51,408	50,116	14,192	14,298	46,170	44,407	111,770	108,821	13,520	12,856
3) Danzig . . . . .	32,246	32,044	10,088	10,182	29,729	29,288	72,063	71,514	7,928	7,885
4) Marienwerder . . . . .	56,394	55,737	16,053	15,833	45,319	43,984	117,766	115,554	12,259	12,170
5) Posen . . . . .	74,378	73,533	25,463	25,607	66,505	66,044	166,346	165,184	18,622	17,886
6) Bromberg . . . . .	43,499	42,624	12,888	12,664	36,493	35,769	92,880	91,057	8,657	8,697
7) Stadt Berlin . . . . .	26,292	25,569	7,527	7,156	22,375	21,781	56,194	54,506	7,646	6,918
8) Potsdam . . . . .	60,598	59,663	19,586	19,197	61,737	59,893	141,921	138,753	16,996	15,459
9) Frankfurt . . . . .	64,682	63,746	19,624	19,718	63,561	61,794	147,867	145,259	16,406	16,021
10) Stettin . . . . .	45,449	44,431	13,480	13,317	42,109	40,766	101,038	98,514	11,157	10,695
11) Köslin . . . . .	38,019	36,145	11,552	11,197	34,063	33,304	83,634	80,646	9,390	9,195
12) Stralsund . . . . .	13,803	13,303	4,759	4,650	14,498	13,942	33,060	31,895	3,537	3,387
13) Breslau . . . . .	84,222	83,556	26,973	26,635	83,206	82,983	194,401	193,174	23,680	23,278
14) Oppeln . . . . .	83,159	82,390	26,302	26,225	75,380	75,767	184,841	181,382	23,044	23,286
15) Liegnitz . . . . .	58,399	59,012	19,117	19,115	61,090	61,692	138,606	139,819	18,211	17,981
16) Magdeburg . . . . .	49,451	47,991	15,440	15,058	48,541	47,552	113,432	110,601	13,334	12,683
17) Merseburg . . . . .	52,224	50,910	16,917	16,885	56,497	55,431	125,648	123,326	14,625	14,387
18) Erfurt . . . . .	25,274	24,974	8,038	7,856	26,174	25,566	59,486	58,396	6,774	6,439
19) Münster . . . . .	27,496	26,333	9,796	9,496	29,593	28,589	66,885	64,418	7,878	7,402
20) Minden . . . . .	36,950	36,115	12,567	12,137	39,579	37,363	89,096	85,615	9,919	9,208
21) Arnberg . . . . .	44,795	43,203	14,984	14,415	45,132	42,021	104,911	99,639	12,147	10,555
22) Köln . . . . .	37,319	36,758	11,790	11,305	36,389	34,010	85,498	82,073	9,992	9,060
23) Düsseldorf . . . . .	70,432	68,175	22,398	21,283	65,903	62,124	158,733	151,582	18,547	16,736
24) Koblenz . . . . .	38,090	37,512	11,862	11,752	38,704	37,493	88,656	86,757	10,427	9,869
25) Trier . . . . .	37,504	37,155	11,755	11,551	38,033	37,396	87,292	86,102	10,581	9,965
26) Aachen . . . . .	29,357	29,098	9,487	9,149	29,175	27,968	68,019	66,215	8,002	7,586
Summe . . .	1,247,627	1,224,852	392,303	386,288	1,194,548	1,163,596	2,834,478	2,774,736	330,938	316,472
Von Einhundert Ein- wohnern überhaupt sind.	7,743	7,602	2,435	2,395	7,413	7,221	17,591	17,218	2,054	1,964



## M e n s c h e n .

Dem Alter und Geschlechte nach.

## Uebersetzehnjährige männlichen Geschlechts.

## Uebersetzehnjährige weiblichen Geschlechts.

Vom Anfange des 17ten bis zum vollende- ten 19ten Jahre.	Vom Anfange des 20ften bis zum vollende- ten 24ften Jahre.	Vom Anfange des 25ften bis zum vollende- ten 32ften Jahre.	Vom Anfange des 33ften bis zum vollende- ten 39ften Jahre.	Vom Anfange des 40ften bis zum vollende- ten 45ften Jahre.	Vom Anfange des 46ften bis zum vollende- ten 60ften Jahre.	Ueber 60jährige.	Ueber- haupt Ueber- sechzehn- jährige männli- chen Ge- schlechts.	Vom Anfange des 17ten bis zum vollende- ten 45ften Jahre.	Vom Anfange des 46ften bis zum vollende- ten 60ften Jahre.	Ueber 60jährige.	Ueber- haupt Ueber- sechzehn- jährige weiblichen Ge- schlechts.
11.	12.	13.	14.	15.	16.	17.	18.	19.	20.	21.	22.
25,307	40,696	60,132	34,979	24,068	46,163	23,671	255,016	195,288	50,490	27,149	272,927
18,388	28,400	46,882	24,895	18,539	34,091	18,761	189,956	141,868	33,383	20,182	195,433
10,733	21,174	29,768	15,956	12,214	21,315	10,903	122,063	89,334	22,102	12,916	124,352
16,008	29,541	45,771	23,687	18,426	31,540	15,131	180,104	131,224	29,199	15,024	175,447
28,446	41,746	56,231	39,104	31,574	46,058	19,659	262,818	197,081	51,368	21,125	269,574
11,637	21,860	34,733	17,855	13,230	22,637	10,418	132,370	97,767	21,461	11,080	130,308
15,761	36,230	36,422	20,799	14,607	18,683	6,788	149,290	102,286	21,488	10,174	133,948
24,358	41,720	55,248	35,498	27,209	46,383	23,417	253,833	174,411	48,677	28,314	251,402
22,099	37,396	55,307	36,208	26,749	48,536	26,252	252,547	180,046	51,496	30,486	262,028
15,752	26,353	35,821	22,967	16,799	29,469	15,328	162,489	116,906	30,128	17,025	164,059
13,365	18,541	26,338	17,699	12,670	22,450	13,082	124,145	91,588	21,812	13,710	127,130
5,041	8,201	11,261	7,836	5,888	9,961	5,660	53,848	40,028	10,563	6,663	57,254
31,814	50,240	73,079	51,706	39,678	67,595	35,614	349,726	266,236	75,285	40,214	381,735
29,157	41,827	60,329	38,173	31,875	52,322	24,257	277,940	214,978	54,785	24,062	293,825
23,479	35,332	56,770	40,727	31,800	61,253	34,766	284,127	208,579	68,527	36,647	313,753
20,145	30,831	41,720	31,408	24,372	40,608	20,473	209,557	147,691	43,929	22,922	214,542
19,798	30,752	43,106	31,857	25,051	44,464	23,714	218,742	155,340	47,184	25,544	228,068
9,538	16,088	19,694	15,516	11,577	20,966	10,506	103,885	75,866	21,856	10,915	108,637
11,804	18,308	25,627	20,107	15,219	27,088	18,116	136,269	93,283	27,101	17,808	138,192
12,298	17,766	25,231	21,118	16,754	25,506	12,133	130,806	97,535	25,300	12,354	135,189
17,659	22,849	33,909	26,968	20,700	31,570	17,801	171,456	117,560	30,620	17,956	166,136
14,647	25,099	31,117	22,921	16,363	26,297	15,106	151,550	102,201	28,360	15,859	146,420
28,771	41,034	54,754	43,116	32,176	47,875	29,366	277,092	184,968	50,534	29,422	264,924
15,086	26,711	30,066	23,570	17,874	27,830	15,048	156,185	105,431	27,737	14,495	147,663
14,949	25,593	29,061	22,039	16,863	26,974	13,750	149,229	102,686	28,767	14,077	145,530
11,974	17,061	24,325	19,536	14,831	24,122	14,463	126,312	83,747	27,013	15,723	126,483
468,014	751,349	1,042,702	706,245	537,106	901,756	474,183	4,881,355	3,513,928	949,165	511,866	4,974,959
2,905	4,663	6,471	4,383	3,333	5,599	2,943	30,297	21,808	5,891	3,177	30,876



Namen der Regierungsbezirke.	M e n s c h e n.											
	Zahl aller Einwohner.			Anzahl der Fami- lien.	In der Ehe leben:		Dem Religionsverhältnisse nach.					
							Evangelische Christen.	Römisch- katholi- sche Christen.	Der Griechischen Kirche angehörige Christen.	Mennoniten.	Juden.	
	männlichen Geschlechts	weiblichen Geschlechts	Summe.		Männer.	Frauen.					mit Staats- bürger- recht.	ohne Staats- bürger- recht.
	23.	24.	25.	26.	27.	28.	29.	30.	31.	32.	33.	34.
1) Königsberg. . . . .	417,122	430,830	847,952	163,929	141,929	141,653	671,100	171,294	48	385	4,999	126
2) Gumbinnen . . . . .	315,246	317,110	632,356	123,526	106,095	106,052	618,294	10,263	1363	736	1,547	153
3) Danzig . . . . .	202,054	203,751	405,805	79,290	66,584	66,854	208,249	183,088	26	8750	5,606	86
4) Marienwerder . . . . .	310,129	303,171	613,300	119,049	105,558	105,589	293,899	299,408	27	3255	11,086	5,625
5) Posen . . . . .	447,786	452,644	900,430	169,629	150,996	151,232	239,493	605,550	43	—	14,415	40,929
6) Bromberg . . . . .	233,907	230,062	463,969	88,211	78,201	78,374	177,155	260,840	18	1	1,838	24,117
7) Stadt Berlin . . . . .	213,130	195,372	408,502	64,211	51,979	52,210	383,611	16,579	26	1	7,748	537
8) Potsdam . . . . .	412,750	405,614	818,364	164,651	138,843	139,613	808,147	6,643 *)	44	—	3,413	117
9) Frankfurt . . . . .	416,820	423,307	840,127	166,115	147,961	148,270	824,253	10,683	28	13	4,661	489
10) Stettin . . . . .	274,684	273,268	547,952	105,667	90,774	91,136	540,426	3,418	1	1	4,048	58
11) Köslin . . . . .	217,169	216,971	434,140	79,587	71,699	71,820	423,309	6,591	14	—	4,202	24
12) Stralsund . . . . .	90,445	92,536	182,981	35,515	29,687	29,822	182,204	621	1	—	9	146
13) Breslau . . . . .	567,807	598,187	1,165,994	237,521	199,296	199,478	694,343	460,365	7	11	11,140	128
14) Oppeln . . . . .	485,825	501,493	987,318	195,564	165,921	166,126	95,906	875,010	16	—	16,318	68
15) Liegnitz . . . . .	440,944	471,553	912,497	199,161	168,424	168,940	767,966	141,530	5	—	2,887	109
16) Magdeburg . . . . .	336,323	337,826	674,149	136,454	116,677	117,345	660,017	11,395	1	—	2,387	349
17) Merseburg . . . . .	359,005	365,681	724,686	144,261	124,070	124,989	721,846	2,346	2	—	216	276
18) Erfurt . . . . .	170,145	173,472	343,617	68,611	57,404	58,161	244,465	97,691	2	1	781	677
19) Münster . . . . .	211,032	210,012	421,044	73,650	66,046	66,235	39,631	378,194	—	6	3,189	24
20) Minden . . . . .	229,821	230,012	459,833	87,330	74,525	75,262	268,926	184,948	1	49	5,891	18
21) Arnberg . . . . .	288,512	276,330	564,842	104,437	87,624	88,026	313,469	245,682	1	41	2,816	2,833
22) Köln . . . . .	247,040	237,553	484,593	92,992	72,623	72,754	67,760	411,325	—	25	5,390	93
23) Düsseldorf . . . . .	454,372	433,242	887,614	171,520	137,977	138,392	347,457	531,751	—	917	7,487	2
24) Koblenz . . . . .	255,268	244,289	499,557	100,579	79,482	79,651	161,281	329,857	1	213	6,442	1,763
25) Trier . . . . .	247,102	241,597	488,699	92,406	75,967	76,128	68,895	414,698	—	125	4,975	6
26) Aachen . . . . .	202,333	200,284	402,617	77,862	60,993	61,419	13,481	386,522	—	1	2,605	8
Summe. . . . .	8,046,771	8,066,167	16,112,938	3,141,728	2,666,835	2,675,531	9,835,583	6,046,292	1,675	14,531	136,096	78,761
Von Einhundert Ein- wohnern überhaupt sind .	49,942	50,958	100,000	19,498	16,551	16,605	61,042	37,524	0,010	0,090	0,845	0,489

\*) incl. ein Muhamedaner.



[illegible]



Regierungsbezirke und Kreise.	Zahl der Einwohn. zu Ende 1846 mit Einschluß der zum Militair gehörigen Personen.	Hierunter befinden sich Mil- tairperso- nen nebst Familien, Angehö- rigen und Domesti- ken.	Regierungsbezirke und Kreise.	Zahl der Einwohn. zu Ende 1846 mit Einschluß der zum Militair gehörigen Personen.	Hierunter befinden sich Mil- tairperso- nen nebst Familien, Angehö- rigen und Domesti- ken.
<b>I. Regierungsbezirk Königsberg.</b>			<b>IV. Regierungsbezirk Marienwerder.</b>		
1) Kreis Memel . . . . .	46,078	249	1) Kreis Stuhm . . . . .	35,482	12
2) " Fischhausen . . . . .	37,123	904	2) " Marienwerder . . . . .	56,825	149
3) Stadtfreis Königsberg . . . . .	75,417	5039	3) " Rosenberg . . . . .	43,506	1026
4) Landkreis Königsberg . . . . .	40,454	6	4) " Labiau . . . . .	36,936	21
5) Kreis Labiau . . . . .	44,856	49	5) " Straßburg . . . . .	49,740	50
6) " Belau . . . . .	42,906	775	6) " Thorn . . . . .	51,428	2238
7) " Gerdauen . . . . .	32,211	15	7) " Kulm . . . . .	43,698	327
8) " Rastenburg . . . . .	38,002	539	8) " Graudenz . . . . .	47,195	1507
9) " Friedland . . . . .	35,612	139	9) " Schwes . . . . .	56,481	146
10) " Preuß. Eylau . . . . .	43,354	137	10) " Königs . . . . .	49,529	168
11) " Heiligenbeil . . . . .	36,116	22	11) " Schlochau . . . . .	43,529	47
12) " Braunsberg . . . . .	43,674	674	12) " Flatow . . . . .	48,747	27
13) " Heilsberg . . . . .	43,611	21	13) " Deutsch-Krone . . . . .	50,204	43
14) " Rößel . . . . .	38,216	14	Summe des Regierungsbezirks	613,300	5761
15) " Allenstein . . . . .	39,429	101			
16) " Dricksburg . . . . .	48,575	167	<b>V. Regierungsbezirk Posen.</b>		
17) " Neidenburg . . . . .	36,621	19	1) Kreis Breschen . . . . .	37,074	196
18) " Osterode . . . . .	44,511	370	2) " Pleschen . . . . .	59,296	193
19) " Morungen . . . . .	44,650	243	3) " Schrodda . . . . .	45,915	29
20) " Preuß. Holland . . . . .	36,536	147	4) " Schrimm . . . . .	51,280	163
Summe des Regierungsbezirks	847,952	9630	5) " Kossen . . . . .	53,174	214
<b>II. Regierungsbezirk Gumbinnen.</b>			6) " Buck . . . . .	49,398	30
1) Kreis Heidekrug . . . . .	33,208	46	7) " Posen . . . . .	89,487	5216
2) " Niederung . . . . .	49,341	35	8) " Dobornik . . . . .	43,451	29
3) " Tilsit . . . . .	55,969	673	9) " Samter . . . . .	43,067	161
4) " Ragnit . . . . .	46,726	50	10) " Birnbaum . . . . .	41,441	38
5) " Pilkallen . . . . .	40,237	50	11) " Meseritz . . . . .	39,092	115
6) " Stallupönen . . . . .	37,560	34	12) " Bomst . . . . .	48,513	161
7) " Gumbinnen . . . . .	41,672	182	13) " Fraustadt . . . . .	57,690	1542
8) " Insterburg . . . . .	58,964	930	14) " Kröben . . . . .	69,704	742
9) " Darkehmen . . . . .	32,508	20	15) " Krotoschin . . . . .	62,066	992
10) " Angerburg . . . . .	31,630	153	16) " Adelnau . . . . .	52,250	220
11) " Goldap . . . . .	37,314	33	17) " Schildberg . . . . .	57,532	23
12) " Dlesko . . . . .	30,595	34	Summe des Regierungsbezirks	900,430	10,064
13) " Lyk . . . . .	34,330	42			
14) " Löben . . . . .	28,936	58	<b>VI. Regierungsbezirk Bromberg.</b>		
15) " Sensburg . . . . .	38,585	26	1) Kreis Tscharnikow . . . . .	56,750	32
16) " Johannisburg . . . . .	34,781	38	2) " Chodziesen . . . . .	45,718	150
Summe des Regierungsbezirks	632,356	2404	3) " Wirsis . . . . .	47,143	186
<b>III. Regierungsbezirk Danzig.</b>			4) " Bromberg . . . . .	57,520	1443
1) Kreis Elbing . . . . .	55,234	226	5) " Schubin . . . . .	49,389	549
2) " Marienburg . . . . .	53,657	162	6) " Inowrazlaw . . . . .	63,900	175
3) Stadtfreis Danzig . . . . .	66,827	6250	7) " Mogilno . . . . .	37,238	46
4) Landkreis Danzig . . . . .	62,895	8	8) " Gnesen . . . . .	55,658	797
5) Kreis Stargardt . . . . .	50,002	354	9) " Wongrowiz . . . . .	50,653	39
6) " Behrendt . . . . .	30,569	18	Summe des Regierungsbezirks	463,969	3417
7) " Karthaus . . . . .	39,441	24			
8) " Neustadt . . . . .	47,180	21			
Summe des Regierungsbezirks	405,805	7063			



Regierungsbezirke und Kreise.	Zahl der Einwohn. zu Ende 1846 mit Einschluß der zum Militair gehörigen Personen.	Hierunter befinden sich mili- tairperso- nen nebst Familien, Angehö- rigen und Domesti- ken.	Regierungsbezirke und Kreise.	Zahl der Einwohn. zu Ende 1846 mit Einschluß der zum Militair gehörigen Personen.	Hierunter befinden sich mili- tairperso- nen nebst Familien, Angehö- rigen und Domesti- ken.
<b>VII. Regierungsbezirk Potsdam.</b>			<b>X. Regierungsbezirk Köslin.</b>		
1) Haupt- und Residenzstadt Berlin . . . . .	408,502	19,194	1) Kreis Schiefelbein . . . . .	16,347	215
2) Kreis Prenzlau . . . . .	52,404	861	2) " Dramburg . . . . .	29,375	31
3) " Templin . . . . .	42,573	36	3) " Neustettin . . . . .	55,058	171
4) " Angermünde . . . . .	54,807	569	4) " Belgard . . . . .	33,528	268
5) " Oberbarnim . . . . .	56,834	394	5) " Fürstenthum . . . . .	89,571	2,149
6) " Niederbarnim . . . . .	66,719	81	6) " Schlawe . . . . .	63,042	557
7) " Teltow . . . . .	62,094	291	7) " Rummelsburg . . . . .	24,427	11
8) " Beeskow-Storkow . . . . .	37,696	430	8) " Stolpe . . . . .	70,284	1,005
9) " Türrbock-Luckenwalde . . . . .	47,226	146	9) " Lauenburg-Bütow . . . . .	52,508	26
10) " Zauch-Belzig . . . . .	58,868	262	Summe des Regierungsbezirks	434,140	4,433
11) Stadt Potsdam . . . . .	39,551	9,318	<b>XI. Regierungsbezirk Stralsund.</b>		
12) Kreis Ost-Havelland . . . . .	50,890	1,901	1) Kreis Rügen . . . . .	40,619	34
13) " West-Havelland . . . . .	55,298	1,714	2) " Franzburg . . . . .	59,550	1,559
14) " Ruppin . . . . .	68,326	1,527	3) " Greifswald . . . . .	47,468	547
15) " Ost-Priegnitz . . . . .	61,761	33	4) " Grimme . . . . .	35,344	22
16) " West-Priegnitz . . . . .	63,317	175	Summe des Regierungsbezirks	182,981	2,162
Summe des Regierungsbezirks	1,226,866	36,932	<b>XII. Regierungsbezirk Breslau.</b>		
<b>VIII. Regierungsbezirk Frankfurt.</b>			1) Kreis Namslau . . . . .	33,389	9
1) Kreis Königsberg . . . . .	79,632	2,379	2) " Wartenberg . . . . .	49,254	19
2) " Soldin . . . . .	41,732	801	3) " Dels . . . . .	59,302	230
3) " Arnswalde . . . . .	37,418	133	4) " Trebnitz . . . . .	51,204	25
4) " Friedeberg . . . . .	48,980	164	5) " Wittich . . . . .	52,413	399
5) " Landsberg . . . . .	64,257	365	6) " Guran . . . . .	37,971	567
6) " Lebus . . . . .	72,158	614	7) " Steinau . . . . .	24,219	11
7) Stadt Frankfurt . . . . .	30,432	1,951	8) " Wolau . . . . .	47,769	550
8) Kreis Sternberg . . . . .	76,095	255	9) " Neumarkt . . . . .	52,579	17
9) " Jülichau . . . . .	39,227	23	10) " Breslau . . . . .	169,311	5,514
10) " Krossen . . . . .	52,240	725	11) " Olau . . . . .	49,285	551
11) " Guben . . . . .	45,961	681	12) " Brieg . . . . .	46,761	728
12) " Lübben . . . . .	29,762	431	13) " Strehlen . . . . .	30,551	373
13) " Luckau . . . . .	50,709	86	14) " Nimptsch . . . . .	29,178	11
14) " Kalau . . . . .	42,252	37	15) " Münsterberg . . . . .	32,665	187
15) " Kottbus . . . . .	50,317	69	16) " Frankenstein . . . . .	48,625	852
16) " Sorau . . . . .	64,135	799	17) " Reichenbach . . . . .	59,199	22
17) " Spremberg . . . . .	14,820	124	18) " Schweidnitz . . . . .	68,182	2,064
Summe des Regierungsbezirks	840,127	9,637	19) " Striegau . . . . .	27,801	7
<b>IX. Regierungsbezirk Stettin.</b>			20) " Waldenburg . . . . .	56,263	21
1) Kreis Demmin . . . . .	47,173	41	21) " Glas . . . . .	91,066	2,027
2) " Anklam . . . . .	27,708	286	22) " Habelschwerdt . . . . .	49,007	284
3) " Usedom Wollin . . . . .	31,032	208	Summe des Regierungsbezirks	1,165,994	14,468
4) " Uckeründe . . . . .	38,584	1,097			
5) " Randow . . . . .	107,233	4,966			
6) " Greiffenhagen . . . . .	43,811	13			
7) " Pyritz . . . . .	37,748	146			
8) " Saazig . . . . .	54,315	1,305			
9) " Naugardt . . . . .	47,219	150			
10) " Rammin . . . . .	37,869	22			
11) " Greiffenberg . . . . .	34,427	1,028			
12) " Regenwalde . . . . .	40,833	18			
Summe des Regierungsbezirks	547,952	9,280			



Regierungsbezirke und Kreise.	Zahl der Einwohn. zu Ende 1846 mit Einschluß der zum Militair- gehörigen Personen.	Hierunter befinden sich mili- tairperso- nen nebst Familien, Angehö- rigen und Domesti- ken.	Regierungsbezirke und Kreise.	Zahl der Einwohn. zu Ende 1846 mit Einschluß der zum Militair- gehörigen Personen.	Hierunter befinden sich mili- tairperso- nen nebst Familien, Angehö- rigen und Domesti- ken.
<b>XIII. Regierungsbezirk Oppeln.</b>			<b>XVI. Regierungsbezirk Merseburg.</b>		
1) Kreis Kreuzburg . . . . .	38,118	23	9) Kreis Magdeburg . . . . .	69,197	6,072
2) " Rosenberg . . . . .	43,352	23	10) " Wollmirstadt . . . . .	39,221	24
3) " Oppeln . . . . .	84,312	246	11) " Neuhaldensleben . . . . .	41,378	141
4) " Groß-Strehlitz . . . . .	48,477	179	12) " Oschersleben . . . . .	33,919	40
5) " Lublinitz . . . . .	41,684	27	13) " Oschersleben . . . . .	48,600	1,323
6) " Tost . . . . .	64,655	457	14) " Halberstadt . . . . .	50,284	745
7) " Bentzen . . . . .	84,353	228	15) Grafschaft Wernigerode Telegraphen-Station in Braunschweig und Hannover . . . . .	18,457	—
8) " Pleß . . . . .	70,086	233		67	67
9) " Rybnick . . . . .	59,464	171	Summe des Regierungsbezirks	674,149	9,378
10) " Ratibor . . . . .	92,136	392	<b>XVII. Regierungsbezirk Erfurt.</b>		
11) " Kosel . . . . .	55,256	1,024	1) Kreis Liebenwerda . . . . .	35,686	153
12) " Leobschütz . . . . .	72,289	258	2) " Lögau . . . . .	52,762	2,417
13) " Neustadt . . . . .	73,421	555	3) " Schweinitz . . . . .	36,041	142
14) " Falkenberg . . . . .	36,490	27	4) " Wittenberg . . . . .	46,570	1,725
15) " Meisse . . . . .	83,840	4,823	5) " Bitterfeld . . . . .	43,821	579
16) " Grottau . . . . .	39,371	159	6) " Delitzsch . . . . .	50,420	120
Summe des Regierungsbezirks	987,318	8,825	7) " Saal-Kreis . . . . .	43,606	17
<b>XIV. Regierungsbezirk Piegnitz.</b>			8) Stadt Halle . . . . .	33,072	938
1) Kreis Grünberg . . . . .	49,579	17	9) Saalkreis Mansfeld . . . . .	46,487	459
2) " Freistadt . . . . .	50,341	387	10) Gebirgskreis Mansfeld . . . . .	35,931	17
3) " Sagan . . . . .	49,107	131	11) Kreis Sangerhausen . . . . .	56,202	259
4) " Sprottau . . . . .	32,415	91	12) " Eckartsberge . . . . .	37,903	35
5) " Glogau . . . . .	72,212	3,423	13) " Querfurt . . . . .	45,369	28
6) " Rügen . . . . .	31,821	342	14) " Merseburg . . . . .	54,535	561
7) " Bunzlau . . . . .	56,624	182	15) " Weissenfels . . . . .	47,818	631
8) " Hainau-Goldberg . . . . .	51,492	201	16) " Naumburg . . . . .	24,370	255
9) " Liegnitz . . . . .	60,459	554	17) " Zeitz . . . . .	34,093	12
10) " Tauer . . . . .	31,045	83	Summe des Regierungsbezirks	724,686	8,348
11) " Schönan . . . . .	27,636	6	<b>XVIII. Regierungsbezirk Hildesheim.</b>		
12) " Wolfenbüttel . . . . .	32,788	13	1) Kreis Nordhausen . . . . .	54,825	486
13) " Landshut . . . . .	39,800	20	2) " Worbis . . . . .	42,495	20
14) " Hirschberg . . . . .	57,069	194	3) " Heiligenstadt . . . . .	42,439	101
15) " Löwenberg . . . . .	71,171	308	4) " Mülhausen . . . . .	46,407	541
16) " Lauban . . . . .	65,645	131	5) " Langensalza . . . . .	33,134	560
17) " Görlitz . . . . .	60,162	614	6) " Weissenfee . . . . .	23,566	15
18) " Rothenburg . . . . .	44,769	16	7) " Erfurt . . . . .	50,767	4,599
19) " Hoyerswerda . . . . .	28,362	22	8) " Ziegenrück . . . . .	13,677	10
Summe des Regierungsbezirks	912,497	6,735	9) " Schleusingen . . . . .	36,307	33
<b>XV. Regierungsbezirk Magdeburg.</b>			Summe des Regierungsbezirks	343,617	6,365
1) Kreis Osterburg . . . . .	39,687	23	<b>XIX. Regierungsbezirk Hannover.</b>		
2) " Salzwedel . . . . .	45,504	17	1) Kreis Hildesheim . . . . .	54,825	486
3) " Gardelegen . . . . .	44,322	24	2) " Springe . . . . .	42,495	20
4) " Stendal . . . . .	40,995	151	3) " Lüneburg . . . . .	42,439	101
5) " Jerichow II. . . . .	46,411	48	4) " Verden . . . . .	46,407	541
6) " Jerichow I. . . . .	56,300	431	5) " Verden . . . . .	46,407	541
7) " Halbe . . . . .	52,097	225	6) " Verden . . . . .	46,407	541
8) " Wanzleben . . . . .	47,710	47	7) " Verden . . . . .	46,407	541
zu übertragen . . . . .	373,026	966	8) " Verden . . . . .	46,407	541





Regierungsbezirke und Kreise.	Zahl der Einwohn. zu Ende 1846 mit Einschluß der zum Militair gehörigen Personen.	Hierunter befinden sich Mili- tairperso- nen nebst Familien, Angehö- rigen und Domesti- ken.	Regierungsbezirke und Kreise.	Zahl der Einwohn. zu Ende 1846 mit Einschluß der zum Militair gehörigen Personen.	Hierunter befinden sich Mili- tairperso- nen nebst Familien, Angehö- rigen und Domesti- ken.
<b>XVIII. Regierungsbezirk Münster.</b>			<b>XXI. Regierungsbezirk Köln.</b>		
1) Kreis Tecklenburg . . . . .	42,917	17	1) Kreis Bitterfeld . . . . .	25,339	8
2) " Barendorf . . . . .	33,323	122	2) " Gummersbach . . . . .	29,442	11
3) " Beckum . . . . .	36,525	22	3) " Waldbröl . . . . .	19,477	10
4) " Lüdinghausen . . . . .	37,636	20	4) " Siegen . . . . .	77,692	112
5) Landkreis Münster . . . . .	36,670	4	5) " Mülheim . . . . .	41,424	345
6) Stadtkreis Münster . . . . .	24,193	2,951	6) Stadtkreis Köln . . . . .	90,246	4,804
7) Kreis Steinfurt . . . . .	41,203	17	7) Landkreis Köln . . . . .	49,725	1,511
8) " Roesfeld . . . . .	40,537	15	8) Kreis Bergheim . . . . .	37,259	13
9) " Ahrens . . . . .	40,253	19	9) " Ensfeld . . . . .	30,568	14
10) " Borken . . . . .	41,760	94	10) " Rheinbach . . . . .	28,959	8
11) " Necklinghausen . . . . .	46,027	18	11) " Bonn . . . . .	54,462	867
Summe des Regierungsbezirks	421,044	3,299	Summe des Regierungsbezirks	484,593	7,703
<b>XIX. Regierungsbezirk Minden.</b>			<b>XXII. Regierungsbezirk Düsseldorf.</b>		
1) Kreis Minden . . . . .	63,743	2,122	1) Kreis Alev . . . . .	49,050	28
2) " Lübbecke . . . . .	49,375	32	2) " Rees . . . . .	53,280	3,641
3) " Herford . . . . .	67,830	382	3) " Duisburg . . . . .	105,254	184
4) " Halle . . . . .	31,803	8	4) " Geldern . . . . .	94,710	104
5) " Bielefeld . . . . .	48,186	709	5) " Kempen . . . . .	60,408	23
6) " Wiedenbrück . . . . .	38,944	27	6) " Krefeld . . . . .	57,893	23
7) " Paderborn . . . . .	35,793	832	7) " Düsseldorf . . . . .	79,348	2,714
8) " Bielefeld . . . . .	38,593	40	8) " Elberfeld . . . . .	124,736	14
9) " Warburg . . . . .	33,618	22	9) " Lemmer . . . . .	67,464	29
10) " Höxter . . . . .	51,948	88	10) " Solingen . . . . .	65,565	103
Summe des Regierungsbezirks	459,833	4,262	11) " Neuss . . . . .	36,565	93
<b>XX. Regierungsbezirk Münsterberg.</b>			12) " Grevenbroich . . . . .	34,542	9
1) Kreis Münsterberg . . . . .	32,756	35	13) " Gladbach . . . . .	58,799	9
2) " Mieschede . . . . .	28,465	88	Summe des Regierungsbezirks	887,614	6,974
3) " Brilon . . . . .	36,796	31	<b>XXIII. Regierungsbezirk Koblenz.</b>		
4) " Lippstadt . . . . .	31,514	217	1) Kreis Koblenz . . . . .	63,410	5,737
5) " Soest . . . . .	42,784	175	2) " St. Goar . . . . .	34,880	33
6) " Hamm . . . . .	42,920	262	3) " Kreuznach . . . . .	55,343	36
7) " Dortmund . . . . .	50,670	28	4) " Simmern . . . . .	37,365	129
8) " Bochum . . . . .	53,338	29	5) " Zell . . . . .	28,441	8
9) " Hagen . . . . .	72,869	73	6) " Röchheim . . . . .	32,817	24
10) " Iserlohn . . . . .	38,674	147	7) " Mayen . . . . .	47,737	246
11) " Altena . . . . .	42,738	21	8) " Adenau . . . . .	21,971	15
12) " Olpe . . . . .	25,671	73	9) " Alrweiler . . . . .	32,426	17
13) " Siegen . . . . .	44,144	22	10) " Neuwied . . . . .	60,622	150
14) " Wittgenstein . . . . .	21,503	11	11) " Alenfürchen . . . . .	37,110	26
Summe des Regierungsbezirks	564,842	1,212	12) " Wehlar . . . . .	42,341	812
			Preussische Besatzung in der Bundes- festung Mainz . . . . .		
			Summe des Regierungsbezirks		
			499,557		12,327



Regierungsbezirke und Kreise.	Zahl der Einwohn. zu Ende 1846 mit Einschluß der zum Militair gehörigen Personen.	Hierunter befinden sich Militairperso- nen nebst Familien, Angehö- rigen und Domesti- ken.	Regierungsbezirke und Kreise.	Zahl der Einwohn. zu Ende 1846 mit Einschluß der zum Militair gehörigen Personen.	Hierunter befinden sich Militairperso- nen nebst Familien, Angehö- rigen und Domesti- ken.
<b>XXIV. Regierungsbezirk Trier.</b>			<b>Wiederholung der Regierungsbezirke.</b>		
1) Kreis Daun . . . . .	23,760	11	1) Königsberg . . . . .	847,952	9,630
2) " Prüm . . . . .	31,037	121	2) Gumbinnen . . . . .	632,356	2,404
3) " Wittsburg . . . . .	42,065	16	3) Danzig . . . . .	405,805	7,063
4) " Wittlich . . . . .	35,120	30	4) Marienwerder . . . . .	613,300	5,761
5) " Berncastel . . . . .	43,524	26	5) Posen . . . . .	900,430	10,064
6) Stadtkreis Trier . . . . .	28,172	2,666	6) Bromberg . . . . .	463,969	3,417
7) Landkreis Trier . . . . .	58,067	7	7) Stadt Berlin . . . . .	408,502	19,194
8) Kreis Saarburg . . . . .	30,352	18	8) Potsdam . . . . .	818,364	17,738
9) " Merzig . . . . .	32,641	17	9) Frankfurt . . . . .	840,127	9,637
10) " Saarlouis . . . . .	50,150	2,712	10) Stettin . . . . .	547,952	9,280
11) " Saarbrück . . . . .	41,482	478	11) Köslin . . . . .	434,140	4,433
12) " Ottweiler . . . . .	29,725	20	12) Stralsund . . . . .	182,981	2,162
13) " St. Wendel . . . . .	37,899	14	13) Breslau . . . . .	1,165,994	14,468
Preuß. Besatzung in der Bundesfe- stung Luxemburg . . . . .	4,705	4,705	14) Oppeln . . . . .	987,318	8,825
Summe des Regierungsbezirks	488,699	10,841	15) Liegnitz . . . . .	912,497	6,735
<b>XXV. Regierungsbezirk Aachen.</b>			16) Magdeburg . . . . .	674,149	9,378
1) Kreis Eifel . . . . .	35,154	11	17) Merseburg . . . . .	724,686	8,348
2) " Heinsberg . . . . .	33,110	18	18) Erfurt . . . . .	343,617	6,365
3) " Geilenkirchen . . . . .	25,830	7	19) Münster . . . . .	421,044	3,299
4) " Jülich . . . . .	38,861	1,417	20) Minden . . . . .	459,833	4,262
5) " Düren . . . . .	51,804	12	21) Arnberg . . . . .	564,842	1,212
6) Stadtkreis Aachen . . . . .	48,557	1,039	22) Köln . . . . .	484,593	7,703
7) Landkreis Aachen . . . . .	61,300	17	23) Düsseldorf . . . . .	887,614	6,974
8) Kreis Cuxen . . . . .	22,078	6	24) Koblenz . . . . .	499,557	12,327
9) " Montjoie . . . . .	19,665	7	25) Trier . . . . .	488,699	10,841
10) " Schleiden . . . . .	35,771	20	26) Aachen . . . . .	402,617	2,642
11) " Malmedy . . . . .	30,487	88	Summe . . . . .	16,112,938	204,162
Summe des Regierungsbezirks	402,617	2,642			



der städtischen und ländlichen Bevölkerung in den einzelnen Regierungsbezirken pro 1846, wobei die Bevölkerung der Städte von 5000 Einwohnern und darüber besonders angegeben ist.



Namen der Städte und Regierungsbezirke.	Bevölkerung		Namen der Städte und Regierungsbezirke.	Bevölkerung	
	überhaupt	darunter Militär nebst Angehörige.		überhaupt	darunter Militär nebst Angehörige.
<b>I. Regierungsbezirk Königsberg.</b>			Transport 88,445 8,219		
1) Stadt Memel (1) . . . . .	9,906	196	8) Stadt Ostrowo (16) . . . . .	5,886	201
2) " Königsberg (3) . . . . .	75,234	5,039	9) " Kempen (17) . . . . .	6,595	2
3) " Braunsberg (12) . . . . .	9,250	662	Die übrigen 82 Städte . . . . .	154,623	1,615
In den übrigen 45 Städten . . . . .	118,601	3,584	Summe	255,549	10,037
Summe	212,991	9,481	Summe des platten Landes	644,881	27
Summe des platten Landes	634,961	149	Summe V.	900,430	10,064
Summe I.	847,952	9,630			
<b>II. Regierungsbezirk Gumbinnen.</b>			<b>VI. Regierungsbezirk Bromberg.</b>		
1) Stadt Tilsit (3) . . . . .	13,221	639	1) Stadt Bromberg (4) . . . . .	11,282	1,420
2) " Gumbinnen (7) . . . . .	6,803	179	2) " Inowrazlaw (6) . . . . .	6,009	151
3) " Insterburg (8) . . . . .	9,872	918	3) " Gnesen (8) . . . . .	7,709	780
In den übrigen 16 Städten . . . . .	37,691	382	In den übrigen 51 Städten . . . . .	84,783	1,052
Summe	67,587	2,118	Summe	109,783	3,403
Summe des platten Landes	564,769	286	Summe des platten Landes	354,186	14
Summe II.	632,356	2,404	Summe VI.	463,969	3,417
<b>III. Regierungsbezirk Danzig.</b>			<b>VII. Regierungsbezirk Potsdam mit Berlin.</b>		
1) Stadt Elbing (1) . . . . .	22,246	226	1) Stadt Berlin (1) . . . . .	408,502	19,194
2) " Marienburg (2) . . . . .	6,968	162	2) " Prenzlau (2) . . . . .	12,751	846
3) " Danzig (3) . . . . .	66,827	6,250	3) " Schwedt (4) . . . . .	7,024	542
In den übrigen 8 Städten . . . . .	21,905	387	4) " Briesen (5) . . . . .	6,046	130
Summe	117,946	7,025	5) " Neustadt-Eberswalde (5) . . . . .	5,581	34
Summe des platten Landes	287,859	38	6) " Charlottenburg (7) . . . . .	8,269	241
Summe III.	405,805	7,063	7) " Luckenwalde (9) . . . . .	7,216	5
<b>IV. Regierungsbezirk Marienwerder.</b>			8) " Fürstb. (9) . . . . .	5,544	132
1) Stadt Marienwerder (2) . . . . .	6,222	30	9) " Spandau (12) . . . . .	9,497	1,873
2) " Thorn (6) . . . . .	12,687	2,214	10) " Potsdam (11) . . . . .	39,551	9,318
3) " Kulm (7) . . . . .	6,729	316	11) " Brandenburg (13) . . . . .	17,589	1,330
4) " Graudenz (8) . . . . .	8,607	1,496	12) " Rathenow (13) . . . . .	5,963	373
In den übrigen 39 Städten . . . . .	88,791	1,611	13) " Ren-Fluppin (14) . . . . .	9,876	1,497
Summe	123,036	5,667	14) " Wittstock (15) . . . . .	6,386	13
Summe des platten Landes	490,264	94	15) " Perleberg (16) . . . . .	6,142	20
Summe IV.	613,300	5,761	In den übrigen 57 Städten . . . . .	139,018	1,235
<b>V. Regierungsbezirk Posen.</b>			Summe	694,955	36,783
1) Stadt Pleschen (2) . . . . .	5,657	183	Summe des platten Landes	531,911	149
2) " Posen (7) . . . . .	43,058	5,031	Summe VII.	1,226,866	36,932
3) " Schwerin (10) . . . . .	5,444	11			
4) " Bischof (13) . . . . .	9,931	872	<b>VIII. Regierungsbezirk Frankfurt.</b>		
5) " Frauendorf (13) . . . . .	6,257	660	1) Stadt Kustrin (1) . . . . .	8,527	1,702
6) " Rawitsch (14) . . . . .	10,049	722	2) " Königsberg (1) . . . . .	6,110	660
7) " Krotoschin (15) . . . . .	8,049	740	3) " Soldin (2) . . . . .	5,893	788
Latus	88,445	8,219	4) " Arnswalde (3) . . . . .	5,340	7
			5) " Landsberg (5) . . . . .	12,011	340
			6) " Fürstenwalde (6) . . . . .	5,381	574
			7) " Frankfurt (7) . . . . .	30,432	1,951
			8) " Krossen (10) . . . . .	7,323	717
			9) " Sommerfeld (10) . . . . .	5,787	6
			Latus	86,804	6,745



Namen der Städte und Regierungsbezirke.	Bevölkerung		Namen der Städte und Regierungsbezirke.	Bevölkerung	
	überhaupt	darunter Militär nebst Angehö- rige.		überhaupt	darunter Militär nebst Angehö- rige.
Transport	86,804	6,745	Transport	167,212	9,363
10) Stadt Guben (11) . . . . .	11,663	678	9) Stadt Glas (21) . . . . .	9,856	2,011
11) " Finsterwalde (13) . . . . .	5,079	6	10) " Neurode (21) . . . . .	5,225	3
12) " Kottbus (15) . . . . .	8,727	67	In den übrigen 46 Städten . . . . .	102,356	3,056
13) " Sorau (16) . . . . .	7,981	796	Summe	284,649	14,434
In den übrigen 53 Städten . . . . .	129,435	1,280	Summe des platten Landes	881,345	34
Summe	249,689	9,572	Summe XII.	1,165,994	14,468
Summe des platten Landes	590,438	65			
Summe VIII.	840,127	9,637			
<b>IX. Regierungsbezirk Stettin.</b>			<b>XIII. Regierungsbezirk Oppeln.</b>		
1) Stadt Demmin (1) . . . . .	7,349	18	1) Stadt Oppeln (3) . . . . .	8,027	218
2) " Anklam (2) . . . . .	8,790	269	2) " Gleiwitz (6) . . . . .	8,212	433
3) " Pasewalk (4) . . . . .	7,247	944	3) " Benthien (7) . . . . .	5,677	201
4) " Stettin (5) . . . . .	45,807	4,514	4) " Ratibor (10) . . . . .	8,395	376
5) " Greiffenhagen (6) . . . . .	5,389	2	5) " Leobschütz (12) . . . . .	6,922	234
6) " Pyritz (7) . . . . .	5,220	139	6) " Neustadt (13) . . . . .	6,797	317
7) " Stargardt (8) . . . . .	13,425	1,280	7) " Neiße (15) . . . . .	16,575	4,607
8) " Gollnow (9) . . . . .	5,188	12	In den übrigen 31 Städten . . . . .	83,118	2,259
9) " Treptow a. N. (11) . . . . .	6,025	597	Summe	143,723	8,645
In den übrigen 26 Städten . . . . .	71,610	1,432	Summe des platten Landes	843,595	180
Summe	176,050	9,207	Summe XIII.	987,318	8,825
Summe des platten Landes	371,902	73			
Summe IX.	547,952	9,280	<b>XIV. Regierungsbezirk Posen.</b>		
<b>X. Regierungsbezirk Köslin.</b>			1) Stadt Grünberg (1) . . . . .	10,682	10
1) Stadt Kolberg (5) . . . . .	9,765	1,765	2) " Sagan (3) . . . . .	7,731	118
2) " Köslin (5) . . . . .	8,720	217	3) " Glogau (5) . . . . .	15,326	3,239
3) " Stolpe (8) . . . . .	10,079	986	4) " Bunzlau (7) . . . . .	6,677	175
In den übrigen 20 Städten . . . . .	61,648	1,437	5) " Goldberg (8) . . . . .	7,150	10
Summe	90,212	4,405	6) " Posen (9) . . . . .	14,302	222
Summe des platten Landes	343,928	28	7) " Jauer (10) . . . . .	7,106	80
Summe X.	434,140	4,433	8) " Hirschberg (14) . . . . .	7,315	173
<b>XI. Regierungsbezirk Stralsund.</b>			9) " Labiau (16) . . . . .	6,043	117
1) Stadt Stralsund (2) . . . . .	18,452	1,540	10) " Gorkisch (17) . . . . .	18,056	601
2) " Greifswald (3) . . . . .	12,691	450	In den übrigen 38 Städten . . . . .	78,660	1,584
3) " Wolgast (3) . . . . .	5,518	86	Summe	179,048	6,329
In den übrigen 11 Städten . . . . .	27,212	49	Summe des platten Landes	733,449	406
Summe	63,873	2,125	Summe XIV.	912,497	6,734
Summe des platten Landes	119,108	37			
Summe XI.	182,981	2,162	<b>XV. Regierungsbezirk Magde- burg.</b>		
<b>XII. Regierungsbezirk Breslau.</b>			1) Stadt Salzwedel (2) . . . . .	7,819	14
1) Stadt Dels (3) . . . . .	6,472	223	2) " Gardelegen (3) . . . . .	5,251	14
2) " Breslau (10) . . . . .	112,194	5,507	3) " Stendal (4) . . . . .	7,068	146
3) " Olau (11) . . . . .	5,999	548	4) " Burg (6) . . . . .	14,779	378
4) " Brieg (12) . . . . .	12,615	728	5) " Schönebeck (7) . . . . .	8,244	199
5) " Frankenstein (16) . . . . .	6,292	294	6) " Kalbe a. Saale (7) . . . . .	5,723	11
6) " Reichenbach (17) . . . . .	5,478	7	7) " Magdeburg (9) . . . . .	55,816	6,063
7) " Schweidnitz (18) . . . . .	12,955	2,050	8) " Vorstadt Neustadt (9) . . . . .	9,360	3
8) " Striegau (19) . . . . .	5,207	7	9) " Quedlinburg (13) . . . . .	14,222	371
Latus	167,212	9,363	10) " Aschersleben (13) . . . . .	11,755	952
			11) " Halberstadt (14) . . . . .	19,159	697
			12) " Wernigerode (15) . . . . .	5,411	—
			In den übrigen 37 Städten . . . . .	94,861	364
			Summe	259,468	9,212
			Summe des platten Landes	414,681	166
			Summe XV.	674,149	9,378



Namen der Städte und Regierungsbezirke.	Bevölkerung		Namen der Städte und Regierungsbezirke.	Bevölkerung	
	überhaupt	darunter Militär nebst Angehörige.		überhaupt	darunter Militär nebst Angehörige.
<b>XVI. Regierungsbezirk Merseburg.</b>					
1) Stadt Torgau (2) . . . . .	8,961	2,292	6) Stadt Tserlohn (10) . . . . .	34,175	459
2) " Wittenberg (4) . . . . .	10,343	1,325	7) " Siegen (13) . . . . .	11,408	113
3) " Eilenburg (6) . . . . .	9,457	105	In den übrigen 36 Städten . . . . .	6,481	8
4) " Delitzsch (6) . . . . .	5,006	9	Summe	95,826	534
5) " Halle (8) . . . . .	33,072	938	Summe des platten Landes	147,890	1,114
6) " Gisleben (9) . . . . .	9,172	441	Summe XX.	416,952	98
7) " Sangerhausen (11) . . . . .	6,238	244		564,842	1,212
8) " Merseburg (14) . . . . .	11,348	537	<b>XXI. Regierungs-Bezirk Köln.</b>		
9) " Weissenfels (15) . . . . .	9,523	620	1) Stadt Mülheim a. Rhein (5) . . . . .	5,643	13
10) " Naumburg (16) . . . . .	13,802	249	2) " Köln (6) . . . . .	90,246	4,804
11) " Zeitz (17) . . . . .	11,529	8	3) " Bonn (11) . . . . .	17,223	867
In den übrigen 58 Städten . . . . .	125,740	1,536	In den übrigen 10 Städten . . . . .	23,437	1,529
Summe	254,191	8,304	Summe	136,549	7,213
Summe des platten Landes	470,495	44	Summe des platten Landes	348,044	490
Summe XVI.	724,686	8,348	Summe XXI.	484,593	7,703
<b>XVII. Regierungsbezirk Erfurt.</b>					
1) Stadt Nordhausen (1) . . . . .	13,861	470	<b>XXII. Regierungs-Bezirk Düsseldorf.</b>		
2) " Mühlhausen (4) . . . . .	13,973	536	1) Stadt Kleve (1) . . . . .	8,395	12
3) " Langensalza (5) . . . . .	8,389	555	2) " Wesel (2) . . . . .	15,723	3,631
4) " Erfurt (7) . . . . .	31,277	4,599	3) Emmerich (2) . . . . .	6,582	4
5) " Schleusingen (9) . . . . .	8,543	4	4) " Mülheim a. d. R. (3) . . . . .	10,181	19
In den übrigen 17 Städten . . . . .	41,271	166	5) " Duisburg (3) . . . . .	8,543	9
Summe	117,314	6,330	6) " Essen (3) . . . . .	7,912	71
Summe des platten Landes	226,303	35	7) " Werden (3) . . . . .	5,321	70
Summe XVII.	343,617	6,365	8) " Krefeld (6) . . . . .	33,548	23
<b>XVIII. Regierungsbezirk Münster.</b>					
1) Stadt Münster (6) . . . . .	24,193	2,951	9) " Düsseldorf (7) . . . . .	26,301	2,561
In den übrigen 27 Städten . . . . .	64,248	314	10) " Elberfeld (8) . . . . .	38,249	6
Summe	88,441	3,265	11) " Barmen (8) . . . . .	34,932	8
Summe des platten Landes	332,603	34	12) " Remscheid (9) . . . . .	12,454	—
Summe XVIII.	421,044	3,299	13) " Lennep (9) . . . . .	7,234	11
<b>XIX. Regierungsbezirk Minden.</b>					
1) Stadt Minden (1) . . . . .	12,782	2,112	14) " Ronsdorf . . . . .	6,977	—
2) " Herford (3) . . . . .	9,438	356	15) " Höhscheid mit Merfeld (10) . . . . .	11,789	—
3) " Bielefeld (5) . . . . .	10,637	705	16) " Burscheid u. Leichlingen (10) . . . . .	10,908	—
4) " Paderborn (7) . . . . .	9,573	438	17) " Solingen . . . . .	6,619	9
In den übrigen 23 Städten . . . . .	50,367	135	18) " Dorp (10) . . . . .	6,133	—
Summe	92,797	3,746	19) " Neuß (11) . . . . .	9,845	93
Summe des platten Landes	367,036	516	20) " Biersen (13) . . . . .	5,253	—
Summe XIX.	459,833	4,262	In den übrigen 41 Städten . . . . .	97,387	244
<b>XX. Regierungsbezirk Arnsherg.</b>					
1) Stadt Soest (5) . . . . .	8,893	143	Summe	370,286	6,771
2) " Hamm (6) . . . . .	5,702	243	Summe des platten Landes	517,328	203
3) " Unna (6) . . . . .	5,573	13	Summe XXII.	887,614	6,974
4) " Dortmund (7) . . . . .	8,911	18	<b>XXIII. Regierungs-Bezirk Koblenz.</b>		
5) " Hagen (9) . . . . .	5,096	42	1) Stadt Koblenz (1) . . . . .	23,431	3,956
Latus	34,175	459	2) " Kreuznach (3) . . . . .	9,383	11
			3) " Mayen (7) . . . . .	5,301	9
			4) " Neuwied (10) . . . . .	6,335	103
			5) " Weßlar (12) . . . . .	5,674	802
			In den übrigen 20 Städten . . . . .	53,556	7,330
			Summe	103,680	12,211
			Summe des platten Landes	395,877	116
			Summe XXIII.	499,557	12,327



Namen der Städte und Regierungsbezirke.	Bevölkerung		Namen der Städte und Regierungsbezirke.	Bevölkerung	
	überhaupt	darunter Militär nebst Angehörige.		überhaupt	darunter Militär nebst Angehörige.
<b>XXIV. Regierungsbezirk Trier.</b>			<b>XXV. Regierungsbezirk Aachen.</b>		
1) Stadt Trier (6) . . . . .	19,639	2,666	1) Stadt Düren (5) . . . . .	7,951	7
2) " Saarlouis (10) . . . . .	7,074	2,709	2) " Aachen (6) . . . . .	48,557	1,039
3) " Saarbrück (11) . . . . .	9,031	478	3) " Eschweiler (7) . . . . .	9,036	3
In den übrigen 8 Städten . . . . .	25,677	4,890	4) " Burtscheid (7) . . . . .	5,976	6
Summe . . . . .	61,421	10,743	5) " Eupen (8) . . . . .	12,476	3
Summe des platten Landes . . . . .	427,278	98	In den übrigen 10 Städten . . . . .	23,830	1,550
Summe XXIV. . . . .	488,699	10,841	Summe . . . . .	107,826	2,608
			Summe des platten Landes . . . . .	294,791	34
			Summe XXV. . . . .	402,617	2,642



Gedruckt bei A. W. Schade, Grünstr. 18.







Im Verlage der **Nicolaischen Buchhandlung** in **Berlin** sind erschienen und in allen Buchhandlungen zu haben:

## Die statistischen Tabellen des preussischen Staats

nach der amtlichen Aufnahme des Jahres 1843,

herausgegeben von

**W. Dieterici,**

Director des statistischen Bureaus in Berlin.

Groß Quarto, geheftet 2 Thlr.

Das vorliegende Werk schließt sich an die von dem Königl. wirklichen Geh. Ober-Regierungsrath J. G. Hoffmann herausgegebene Schrift „die Bevölkerung des preuss. Staats etc.“, als das Ergebniss einer neuen Zählung an, jedoch sind dabei einige wesentliche Veränderungen eingetreten. Der Herr Verfasser sagt darüber in der Vorrede:

„Es werden in den nachfolgenden Blättern zum ersten Male die Tabellen, wie sie im statistischen Bureau zusammengestellt werden, vollständig der Oeffentlichkeit übergeben. Man kann dagegen das Bedenken haben, daß, wer mit statistischen Zahlen und Betrachtungsweisen nicht umzugehen weiß und die Entstehung der einzelnen Zahlen nicht kennt und verfolgen kann, leicht Mißbrauch mit den Tabellen treiben, aus Mißverständniß große Irrthümer aus den gegebenen Zahlen herleiten kann. Mein Herr Amtsvorgänger (J. G. Hoffmann) hat deshalb mit der vollständigen Mittheilung jener Tabellen bisher gezögert, und vorgezogen, einzelne Zahlen und Zahlengruppirungen zu veröffentlichen, und an diese allgemeine Bemerkungen anzuknüpfen. Bei der in neuerer Zeit sehr vorgeschrittenen politischen Bildung in der Nation, dem vielfach lautgewordenen Bedürfniss nach Mittheilung genauer und vollständiger Zahlenverhältnisse, und da England, Frankreich, Belgien bis in das äußerste Detail die Resultate der statistischen Zählungen bekannt machen, habe ich jetzt für meine Pflicht gehalten, Preußen gegen jene Staaten nicht zurückstehen zu lassen, und gehe mit der Publication der sämtlichen statistischen Tabellen voran; werde auch bei den jedesmaligen Zählungen damit fortfahren, so daß gerade in diesen Mittheilungen das Publicum die Hauptcontrole meiner amtlichen Thätigkeit und der Thätigkeit des statistischen Bureaus erhalten wird.“

Von dem Königl. wirkl. Geh. Ober-Regierungsrath

**Dr. J. G. HOFFMANN**

sind in unserem Verlage nachstehende staatswirthschaftliche Schriften erschienen:

Die

## Bevölkerung des preussischen Staats

nach dem Ergebnisse

der zu Ende des Jahres 1837 amtlich aufgenommenen

Nachrichten in staatswirthschaftlicher, gewerblicher und sittlicher Beziehung.

Geheftet 2 Thlr.

## Die Lehre von den Steuern,

als Anleitung

zu gründlichen Urtheilen über das Steuerwesen;

mit besonderer Beziehung

auf den

Preussischen Staat.

Geheftet 2½ Thlr.

Die

## Befugniss zum Gewerbbetriebe,

zur Berichtigung der Urtheile über Gewerbe-  
freiheit und Gewerbezwang,

mit besonderer Rücksicht

auf den

Preussischen Staat

dargestellt

Geheftet 2½ Thlr.

## Die Lehre vom Gelde,

als Anleitung

zu gründlichen Urtheilen über das Geldwesen,

mit besonderer Beziehung auf den

Preussischen Staat.

Geheftet 1 Thlr. 5 Sgr.

## Die Zeichen der Zeit im deutschen Münzwesen,

als Zugabe zu der Lehre vom Gelde,

und mit besonderer Rücksicht auf den

Preussischen Staat.

Geheftet 25 Sgr.

## Das Verhältniss der Staatsgewalt

zu den

Vorstellungen ihrer Untergebenen.

Ein Beitrag zur Erleichterung gründlicher Urtheile über  
die Anforderungen, welche das Zeitalter an die  
Staatsverwaltungen macht.

Geheftet 1 Thlr.

U e b e r s i c h t


der allgemeinsten

## staatswirthschaftlichen Verhältnisse,

welche die Verschiedenheit der Bildung und des Besitz-  
standes unter den Staatsangehörigen erzeugt.

Geheftet 15 Sgr.









206\$01464345